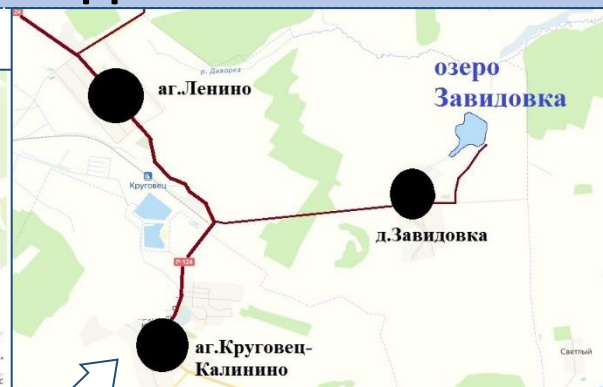
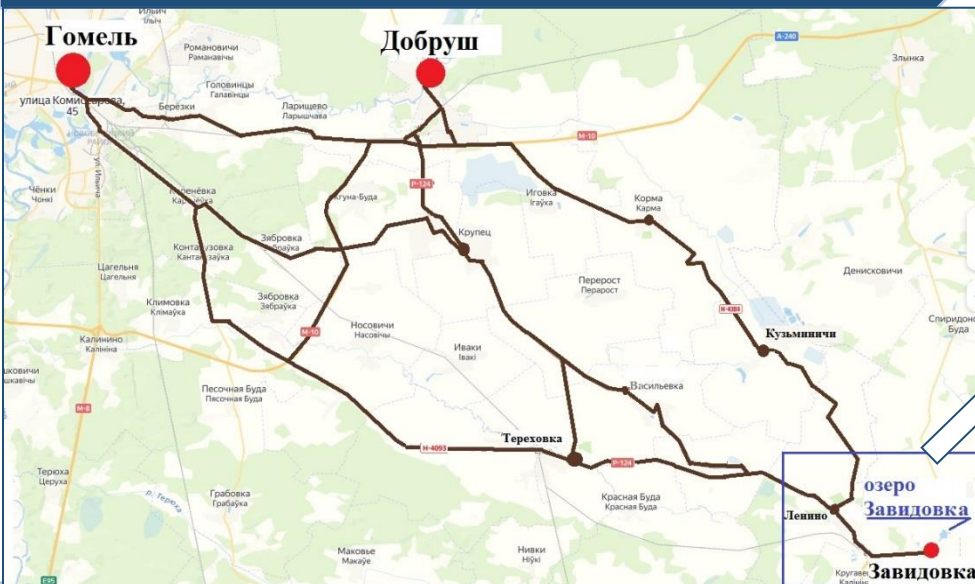


ПЛАТНОЕ ЛЮБИТЕЛЬСКОЕ РЫБОЛОВСТВО НА ОЗЕРЕ ЗАВИДОВКА

Карта-схема расположения озера



Координаты
52.176983, 31.767614
5QG9+Q2X Завидовка



Контактная информация

Организатор: ОАО «Завидовское»

Телефон: 8(029)960 35 74 (Анатолий Алексеевич)

Расположение: Гомельская обл., Добрушский р-н, д.Завидовка

Как проехать: за аг.Ленино Добрушского района с трассы Р124 съехать влево на трассу Н4389 в сторону деревни Завидовка. За деревней – съезд влево на проселочную дорогу, ехать по дороге до сторожки

Общественный транспорт: автобус до аг.Ленино (8 км до оз.Завидовка) или аг.Круговец-Калинино (7,5км до оз.Завидовка); ж/д транспорт до станции Круговец (6,6 км до оз.Завидовка)

Виды рыб для ловли

Окунь, ерш, карп, щука, карась, линь, сазан

Инфраструктура

Мостки для рыбной ловли
Место для установки палаток

Стоимость рыбалки

Зимняя рыбалка – 7,00 рублей за билет

Летняя рыбалка – 14,00 рублей за билет

Ограничения

Мирная рыба – 5 кг (на 1 рыбака)

Хищная рыба – без ограничений

Трофеи

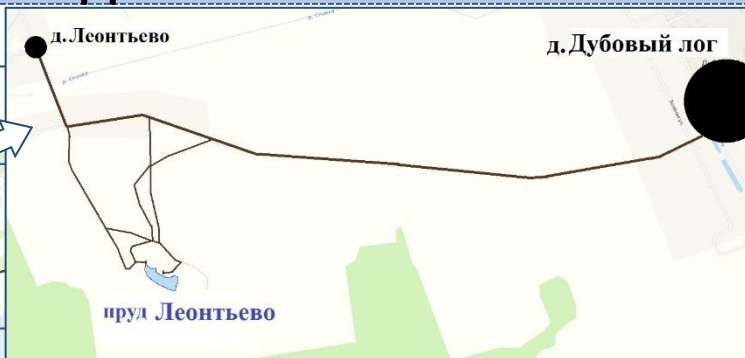
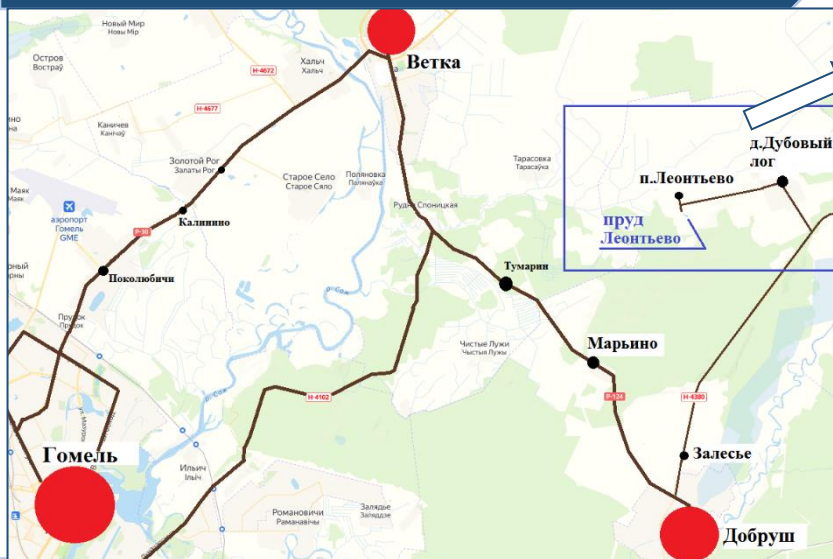
Карп – до 10 кг
Щука – до 10 кг
Карась – до 3 кг



Озеро располагается в приграничной зоне, поэтому необходимо иметь при себе паспорт/иной документ, удостоверяющий личность

ПЛАТНОЕ ЛЮБИТЕЛЬСКОЕ РЫБОЛОВСТВО НА ПРУДУ ЛЕОНТЬЕВО

Карта-схема расположения пруда



Координаты

52.520029, 31.317899

G8C9+256 Leont'ev

Контактная информация

Организатор: Добрушский филиал Белорусского общества охотников и рыболовов

Телефон: 8(029)736-62-23 (Сергей Анатольевич)

Расположение: Гомельская обл., Добрушский р-н, д. Леонтьево

Как проехать: двигаться от Добруша по трассе Н4380, перед началом зоны отселения свернуть влево по указателю на д. Дубовый лог. Ехать по главной дороге до памятника советским воинам, напротив него - налево. Выехать из деревни, держаться главной дороги. Через 2,8 км – повернуть налево на лесную дорогу, через 400 м – вновь налево и ехать прямо 600 м, затем поворот направо. Через 100 м – подъезд к пруду.

Виды рыб для ловли

Карп, амур, карась, щука

Инфраструктура

Мостки для рыбной ловли

Место для установки палаток

Беседка для отдыха

Стоимость

Рыбалка для членов БООР – 4,00 рубля за билет

Рыбалка для иных граждан – 5,50 рублей за билет

Аренда беседки – 10,00 рублей/час (предоставляется посуда, мангал, решетки, казан)

Ограничения

Мирная рыба – 5 кг (на 1 рыбака)


Хищная рыба – без ограничений

Трофеи

Карп – до 13 кг

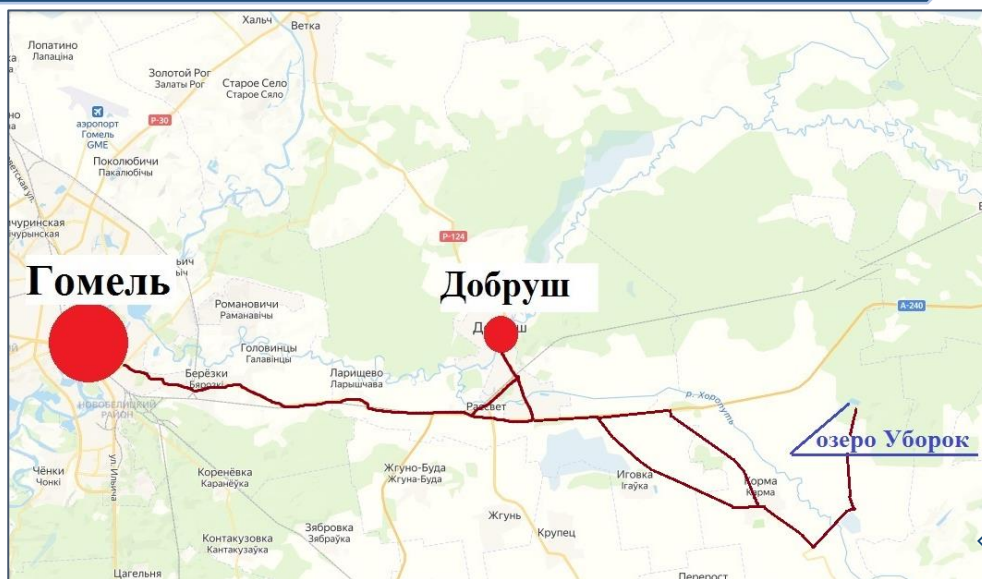
Амур – до 9 кг

Щука – до 7 кг



ПЛАТНОЕ ЛЮБИТЕЛЬСКОЕ РЫБОЛОВСТВО НА ОЗЕРЕ УБОРОК

Карта-схема расположения озера



Координаты

52.397085, 31.590994
9HWR+QR5 Uborok

Контактные данные

Организатор: ООО «Вестлайн»

Телефон: 8 (02333) 2-20-08, 8 (029)662-18-07

Расположение: Гомельская обл., Добрушский р-н, в р-н д.Уборок

Как проехать: с трассы М10 съехать в сторону аг.Корма Добрушского района, по трассе Н4384 за аг.Корма перед д.Огородня-Гомельская поворот налево, продолжать движение по трассе Н4383. За п.Уборок по лесной дороге прямо на север около 1 км

Виды рыб для ловли

Щука, карп, линь,
карась, толстолоб

Инфраструктура

Мостки, скамейки, столики,
мангал, крытые беседки

Стоимость

Стоимость рыбалки:

- зимой – 15 руб.
- летом - 30 руб.
- с использованием жерлиц (до 5 шт.) – 20 руб.

Посещение территории (пользование мангалом,
дрова, скамейки, столики):

- взрослые – 10 руб.
- дети – 5 руб. (до 4 лет бесплатно).

Аренда палатки – 50 руб.

Аренда спасательного жилета – 5 руб.

В стоимость рыбалки включено

до 5 кг рыбы,
пользование мангалом, дрова, скамейки, столики

